

Avenue Claude Antoine Peccot et place de la France Libre

CARNET DE
CHANTIER

Ici, le réseau d'assainissement est modernisé,
et les modes de déplacements doux sont sécurisés.



© Photographie : Christophe Thomas Louandre



ma rue
mon quartier
ma ville

UN RÉSEAU D'ASSAINISSEMENT MODERNISÉ, ET DES CIRCULATIONS APAISÉES

Les travaux consisteront :

■ ■ ■ à adapter le réseau d'assainissement dans l'avenue Peccot, la rue de Solay et la partie sud de l'avenue Charles de Gaulle.

■ à requalifier la place de la France Libre.



à réaliser des premiers aménagements cyclables dans la rue de Soly et sur la route de Vannes.



LE CHANTIER EN UN CLIN D'ŒIL

DÉMARRAGE DES TRAVAUX :
mercredi 8 avril 2026

DURÉE : **7 mois**

COÛT GLOBAL DU PROJET
2 967 000 € TTC

Voirie 1 476 000 € TTC
+ Assainissement 1 491 000 € TTC



Pourquoi ces travaux ?



• Fiabilisation du réseau et enjeu environnemental

Pour accompagner l'évolution de la ville et répondre aux enjeux environnementaux qui imposent une absence de rejet d'eaux usées dans le milieu extérieur, la restructuration et la rénovation d'une grande partie du réseau d'assainissement s'avèrent nécessaires.

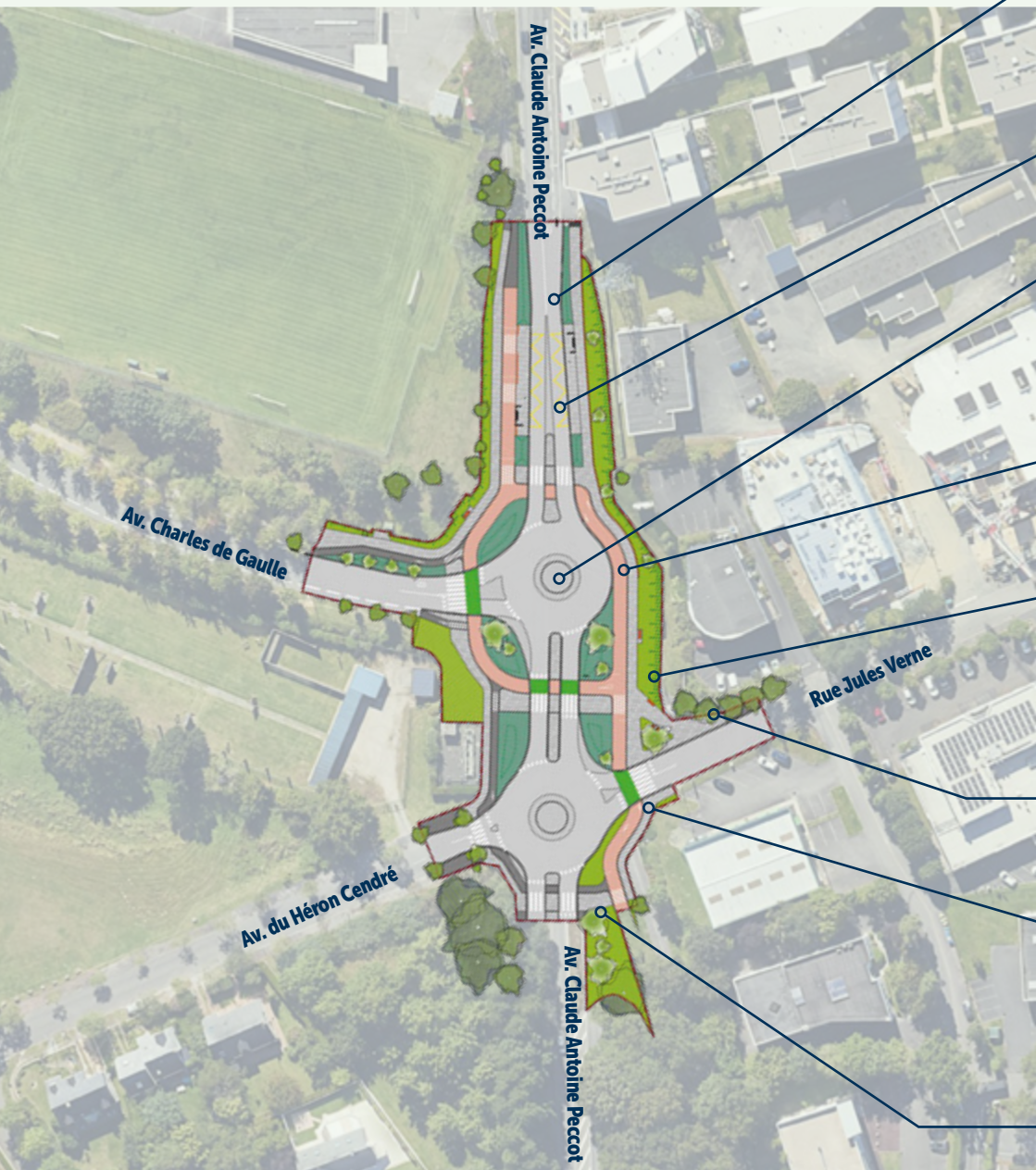


• Des modes de déplacement multiples

La place de la France Libre, dont le revêtement est aujourd'hui usé, avait essentiellement été conçue pour les voitures. Désormais, deux grandes voies vélo de la métropole s'y croisent. En concertation avec le conseil consultatif vélo orvaltais, l'espace entre les voitures, les piétons et les vélos sera mieux partagé, le tout dans un cadre paysager agréable.

Les études ont été réalisées en 2024-2025. Les travaux réalisés sur la place de la France Libre en 2026, constitueront le point de départ de l'évolution de l'avenue Claude Antoine Peccot.

FOCUS SUR LA PLACE DE LA FRANCE LIBRE





+ Apaisé

La chaussée sera resserrée et réduite à une seule voie de circulation, **limitant la prise de vitesse.**



+ Accessible

Les arrêts de bus « Forum d'Orvault » de la ligne 89 deviendront accessibles à toutes et tous.



+ Fluide

Les deux giratoires compacts permettront une **meilleure répartition des usagers** en fonction de leur destination.



+ Sécurisé

Les pistes cyclables bidirectionnelles (en rose sur le plan) seront **confortables et prioritaires.**



+ Perméable

Grâce aux nouvelles noues paysagères, les eaux de pluies **s'infiltreront davantage dans les sols** et rechargeront la nappe phréatique.



+ Naturel

Plantée sur l'ensemble de la place, **la végétation sera plus dense.**



+ Éclairé

L'éclairage public sera équipé de **leds, plus économe et respectueux de la biodiversité nocturne.**



+ Confortable

Les trottoirs seront **renovés et jalonnés de bancs.**



BON À SAVOIR



Pendant toute la durée du chantier, **le lycée, les espaces sportifs, les commerces et les entreprises restent accessibles et vous accueillent.**



Pendant les travaux, les bacs bleus et jaunes seront collectés aux jours habituels. Ils devront être rentrés après la collecte. **Lorsque les travaux empêcheront le passage du camion de collecte, vous serez invités à déposer vos bacs sur des aires de présentation temporaires.** Une information spécifique vous sera alors déposée dans votre boîte aux lettres.

- Plus d'infos sur www.orvault.fr



À chaque phase, les conditions de circulation évolueront pour s'adapter aux travaux. **En cas de besoin, n'hésitez pas à aller à la rencontre du chef de chantier sur le terrain.**



Pour aller plus loin

Pour découvrir le travail de celles et ceux qui rénovent les réseaux souterrains, écoutez le podcast « Bienvenue dans la ville du dessous » sur la chaîne « **Nantes Inspirante** » disponible sur les plateformes d'écoute Ausha, Apple Podcasts, Deezer et Spotify.



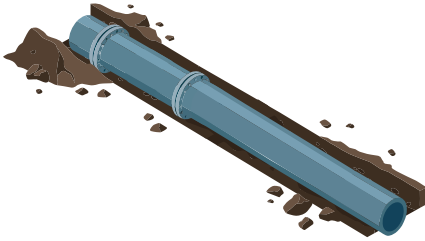
Les phases prévisionnelles de chantier

Phase 1

Du 8 au 26 avril 2026

Durée : 2 semaines 1/2

Travaux d'assainissement dans l'avenue Charles de Gaulle (entre la place de la France Libre et le lycée Nicolas Appert)



Phase 2

Du 27 avril au 21 juin 2026

Durée : 2 mois

Travaux d'assainissement dans l'avenue Claude Antoine Peccot (entre la place de la France Libre et la rue de Solay)



Phase 3

Du 22 juin au 23 août 2026

Durée : 2 mois

Travaux d'assainissement dans l'avenue Claude Antoine Peccot, la rue Solay et le boulevard Marcel Paul

Aménagement de la place de la France Libre



Phase 4

Du 24 août à mi-décembre 2026

Durée : 3 mois 1/2

Aménagement de la place de la France Libre



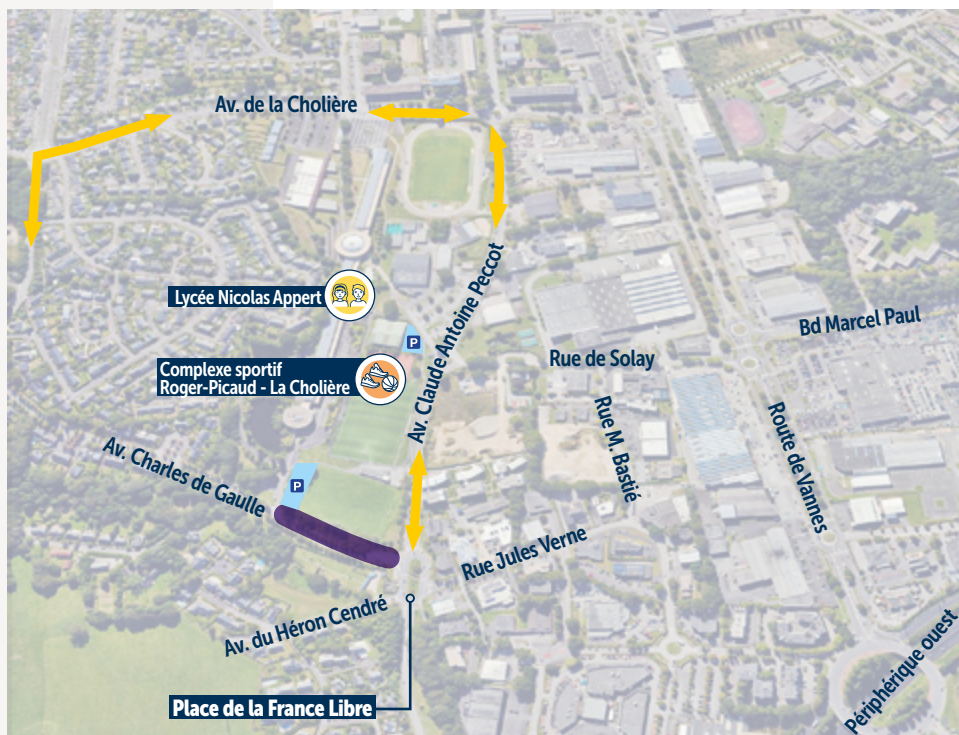
Les dates de travaux sont données à titre indicatif. Elles sont susceptibles d'évoluer en fonction de l'avancée du chantier et des aléas, notamment liés à la météo.

Phase 1

Travaux sur le réseau d'assainissement

Du 8 au 26 avril 2026 - Durée : 2 semaines 1/2

AVRIL	MAI	JUIN	JUILLET	AOÛT	SEPTEMBRE	OCTOBRE	NOVEMBRE	DÉCEMBRE
PHASE 1								



Pas d'impact
sur la ligne **89**

Zone de travaux

- Travaux sur le réseau d'assainissement avenue du Général de Gaulle, entre la place de la France Libre et le lycée Nicolas Appert.



- Déviation principale dans les deux sens par les avenues Claude Antoine Peccot, de la Cholière et André Malraux.



- Les parkings des équipements sportifs sur les avenues de Gaulle et Peccot restent accessibles durant les travaux.

Phase 2

Travaux sur le réseau d'assainissement

Du 27 avril au 21 juin 2026 - Durée : 2 mois

AVRIL	MAI	JUIN	JUILLET	AOÛT	SEPTEMBRE	OCTOBRE	NOVEMBRE	DÉCEMBRE
	PHASE 2							



Des déviations ponctuelles seront mises en place localement selon l'avancée des travaux, afin de maintenir les accès aux entreprises et riverains.

Place de la France Libre

Travaux préparatoires à l'aménagement de la place de la France Libre



Pour la ligne 89

- Les arrêts « Forum d'Orvault » seront reportés à proximité sur la rue Jules Verne.
- Les arrêts « Lycée Appert » ne seront pas desservis du 11 au 30 juin et reportés aux arrêts Beillevaire à proximité.

Zone de travaux

- Travaux sur le réseau d'assainissement avenue Claude Antoine Peccot, entre la place de la France Libre et la rue de Solay.
- ↔ • Déviation principale dans les deux sens par les rues du Commandant Charcot, Louis Blériot, Jules Verne, la route de Vannes, les avenues de La Cholière et André Malraux.
- Les parkings des équipements sportifs sur les avenues de Gaulle et Peccot restent accessibles durant les travaux.

Phase 3 Travaux sur le réseau d'assainissement

Du 22 juin au 23 août 2026
Durée : 2 mois

Phase 4 Aménagement de la place de la France Libre

Du 24 août au mi-décembre 2026
Durée : 3 mois 1/2

AVRIL	MAI	JUIN	JUILLET	AOÛT	SEPTEMBRE	OCTOBRE	NOVEMBRE	DÉCEMBRE
			PHASE 3			PHASE 4		



Des déviations ponctuelles seront mises en place localement selon l'avancée des travaux, afin de maintenir les accès aux entreprises et riverains.



Pour la ligne **89**

- Les arrêts « Forum d'Orvault » seront reportés à proximité sur la rue Jules Verne.
- Les arrêts « Lycée Appert » ne seront pas desservis du 11 au 30 juin et reportés aux arrêts Beillevaire à proximité.

- P** • Les parkings des équipements sportifs sur les avenues de Gaulle et Peccot restent accessibles durant les travaux.

Zone de travaux en phase 3

- Travaux sur le réseau d'assainissement avenue Claude Antoine Peccot, rue de Solay et boulevard Marcel Paul.

Zone de travaux en phases 3 et 4

- Aménagement de la place de la France Libre.



- **Déviation principale** dans les deux sens par les rues du Commandant Charcot, Louis Blériot, Jules Verne, la route de Vannes, les avenues de La Cholière et André Malraux (identique à la phase 2).



- **Circulation alternée** par des feux tricolores sur l'avenue Peccot à hauteur de la place de la France Libre.



- Depuis la place de la France Libre, les accès à l'avenue de Gaulle et aux rues Jules Verne et Héron Cendré seront fermés et déviés le temps des travaux.

EN CHIFFRES
Place de la France Libre



1 500 m² VÉGÉTALISÉS
(29 % de la surface de la place)



1/3 DÉDIÉ AUX MODES
DE DÉPLACEMENTS
ACTIFS
(marche à pied, vélo)



1/3 CONSACRÉ
AU VÉGÉTAL



1/3 RÉSERVÉ AUX
VÉHICULES MOTORISÉS



13 300 BULBES
2 850 VIVACES
18 ARBRES DONT 8 À PLUSIEURS TRONCS
11 ARBUSTES



3 NOUVEAUX BANCS
ET **2** CHAISES



16
LUMINAIRES



2 KM DE RÉSEAUX
D'ASSAINISSEMENT
CRÉÉS

Avenue Claude Antoine Peccot et place de la France Libre

CARNET DE
CHANTIER

Ici, le réseau d'assainissement est modernisé,
et les modes de déplacements doux sont sécurisés.



Pendant le chantier, la collectivité met tout en œuvre pour limiter les impacts sur vos déplacements et votre quotidien.

Nos équipes sont à votre écoute et peuvent vous renseigner. N'hésitez pas à les contacter.

Pendant les travaux qui appeler ?



Pôle Erdre et Cens

02 51 83 65 00

projets.pole.erdre.cens@nantesmetropole.fr

Durant le chantier, ce carnet sera mis à jour en fonction de l'avancée des travaux. Retrouvez-le au format numérique actualisé sur www.orvault.fr

Suivez-nous
sur les réseaux sociaux

NANTES
AU QUOTIDIEN

